







| Erschließungsgebiet | Eingegangene Ausbauerklärungen von Netzbetreibern auf Onlineabfrage | Eingegangene Ausbauerklärungen von Netzbetreibern auf individuelle Abfrage |
|---------------------|---|--|
| | keine | keine |

| Ist-Versorgung Erschließungsgebiet/e | nicht verfügbar | teils verfügbar | verfügbar |
|---|-----------------|-----------------|-----------|
| Grundversorgung von mind. 2 Mbit/s im Download, kabelgebunden | | X | |
| Grundversorgung von mind. 2 Mbit/s im Download, drahtlos | | X | |
| Versorgung von mind. 25 Mbit/s im Download und mind. 2 Mbit/s im Upload | X | | |

Quelle: Breitbandatlas des Bundes (www.zukunft-breitband.de)
Abfragedatum: 05.12.2013

Auswahlverfahren

Geobasisdaten © Bayerische Vermessungsverwaltung 2013

-  voraussichtliches Erschließungsgebiet
-  mind. 25 Mbit/s im Downstream
-  Vorwahlgrenzen
-  Gemeindegrenzen
-  Bedarfsmeldung: >30 Mbit/s
-  Bedarfsmeldung: >50 Mbit/s

QR-Code zu unserer Webseite:



Breitbandberatung Bayern GmbH
 Eggenstraße 7 • 92318 Neumarkt i.d.OPf.
 Tel.: 09181/406 13 33 • Fax: 09181/406 13 34
 www.breitbandberatung.de
 buelo@breitbandberatung.de

**Landkreis Bad Kissingen
 Gemeinde Motten
 Voraussichtliches
 Erschließungsgebiet**

Erstelldatum: 17.09.2013 Zeichner: Mottl A3